

# Création d'une rue scolaire – Chemin Des Hutins

## Confignon

*27 novembre 2025*



# Table des matières

1. Historique
2. Situation
3. Interventions
4. Mise en œuvre

## Motion initiale

2020	Motion du Conseil municipal pour la mise en place d'une patrouille scolaire
2021	Remplacement du projet de patrouille scolaire par la mise en place d'un plan de mobilité scolaire»


## Mandat ATE

2023 - 2025	<p>Offre et mandat à l'ATE pour un plan de mobilité scolaire</p> <p>Démarche en 5 étapes :</p> <ol style="list-style-type: none"><li>1. Enquête de mobilité : février – juillet 2024</li><li>2. Bilan : septembre 2024</li><li>3. Visite et recommandations : octobre – décembre 2024</li><li>4. Information et sensibilisation : Janvier 2025</li><li>5. Suivi et évaluation</li></ol>
-------------	---

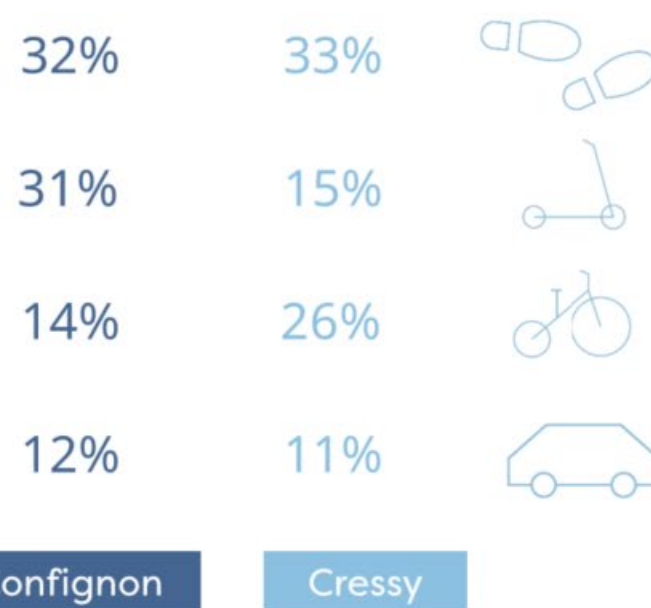
## 2. Situation

### Mode de déplacement

#### Réel - parents



#### Souhaité - enfants



### Des recommandations

Concernant

- Les passages piétons et traversées piétonnes
- Les visibilités
- Les trottoirs
- Les vitesses
- Parents-taxis








## 2. Situation

### Focus école de Confignon

 Zones prioritaires

 Points dangereux  
identifiés



[www.ate.ch](http://www.ate.ch)

La mobilité  
d'avenir

**ATE**

## Un mix voitures/enfants dangereux



Plan de situation

### Le chemin des Hutins

Reliant la place de l'Eglise et le chemin de Chaumont, le chemin des Hutins occupe une place centrale dans le village de Confignon.

L'accès secondaire à l'école se situe sur ce chemin faisant même office de cheminement principal par sa situation côté village et coteau. Une grande partie des élèves y transitent donc aux horaires d'arrivée et de sortie de l'école, côtoyant voitures et parents-taxis.

### Le chemin de Chaumont

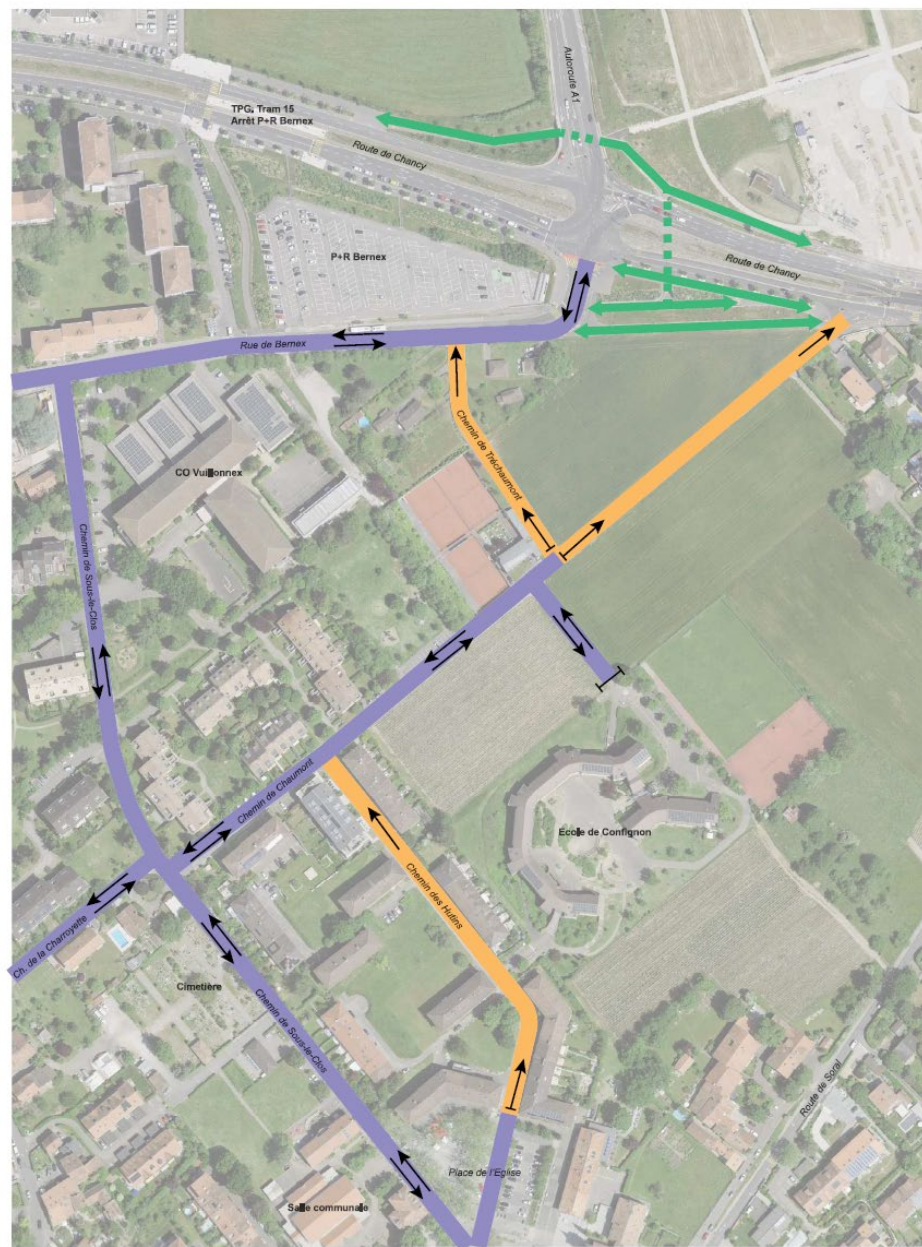
Situé entre chemin Sous-le-Clos et la route de Chancy, le chemin de Chaumont représente l'accès officiel de l'école. Aux horaires d'arrivée et de départs des élèves, les parents s'amoncellent sur la petite portion de route de Tréchaumont et les différents flux (voitures, minibus scolaire, trottinettes, vélos et piétons) se côtoient et se croisent dangereusement au carrefour des deux chemins.



# 3. Interventions

Confignon centre - Vuillonnex

Situation initiale - été 2025



Légende des régimes  
de circulation

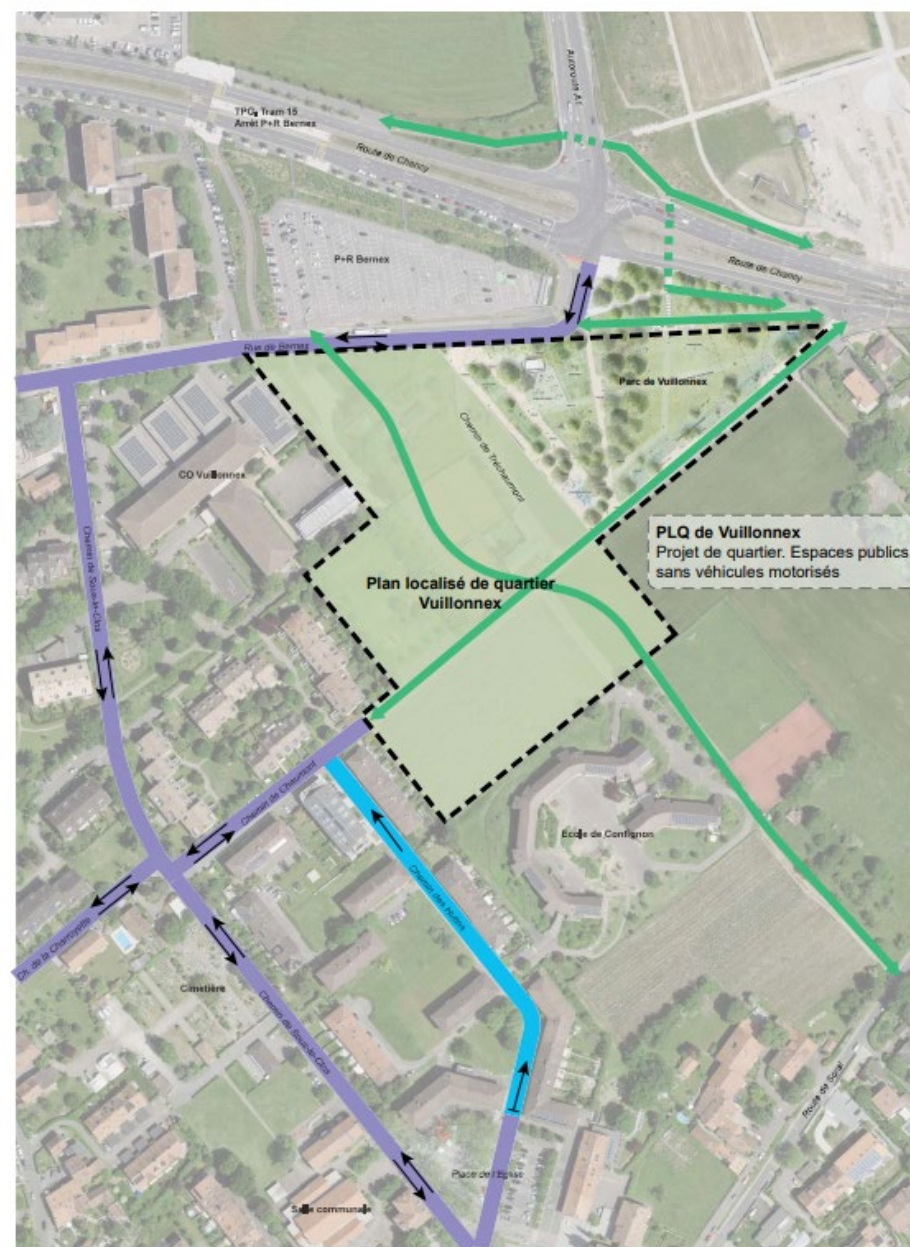
Tous véhicules, double-sens  
Tous véhicules, sens unique

Rue scolaire  
Fermeture de voies

Pistes cyclables

Confignon centre - Vuillonnex

Dès 2032



Légende des régimes  
de circulation

Tous véhicules, double-sens  
Tous véhicules, sens unique

Rue scolaire  
Fermeture de voies

Pistes cyclables

PLQ de Vuillonnex  
Projet de quartier. Espaces publics  
sans véhicules motorisés

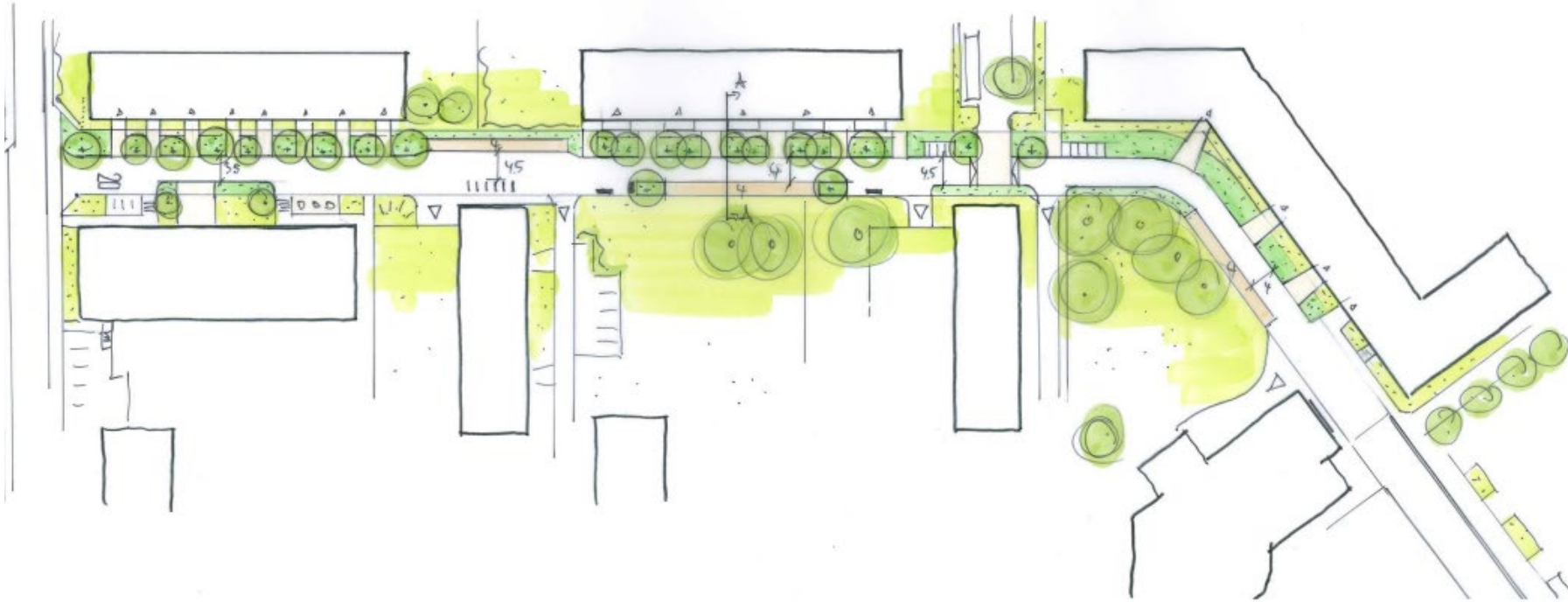
Plan localisé de quartier  
Vuillonnex



## 3. Interventions

### Projet pour 2027

Projet de passage du chemin des Hutins en zone rencontre, réfection des collecteurs publics



Le dispositif de Rue scolaire permet de préfigurer les usages à venir de la rue et réduire la pression automobile avant les travaux.

## Organisation de la Rue scolaire

18.08.2025	Publication arrêté dans la FAO
15-19.09.2025	Distribution du journal scolaire ATE
06.10.2025	Séance d'information publique à l'aula de l'école de Confignon
27.10.2025	Début de la mise à l'essai de la rue scolaire



### Changements de circulation

Sécurisation des accès à l'école de Confignon  
Chemin des Hutins et Chemin de Chaumont

Afin d'améliorer la sécurité des élèves, les accès à l'école de Confignon seront modifiés à partir de la rentrée qui suivra les vacances scolaires d'automne, soit le lundi 27 octobre 2025.

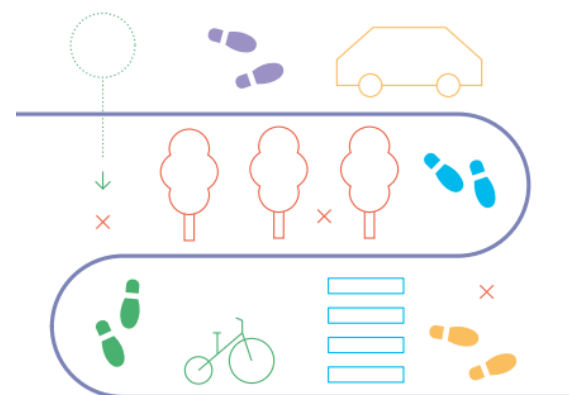
Les mesures prévues sont :

- Mise en place d'une "Rue scolaire": fermeture du Chemin des Hutins à la circulation aux horaires d'entrée et sortie de l'école.
- Création d'une zone dépose-minute sur le Chemin de Chaumont

Une séance d'information publique est organisée pour répondre à vos questions :

**Lundi 6 octobre à 18h30**  
**Aula de l'école de Confignon**  
**Chemin de Tréchaumont 6**

**Renseignements:**  
Mairie de Confignon  
022 850 93 93  
technique@confignon.ch



### Des nouvelles du Plan de mobilité scolaire

Ecoles de Confignon et de Cressy

C.O du Vuillonnex

2025



## Chemin des Hutins – Inauguration le 27 octobre 2025



### Dispositif :

- Signalisation routière
- 2 Vaubans
- Accompagnement par la police municipale
- Adresse mail pour la prise de contact des usagers et réclamations

### **Depuis le 27 octobre**

Couverture presse : Tribune de Genève, Le Courrier, 20 minutes.

Très bonne réception du public, des parents et des enfants.

Nouvelles habitudes des automobilistes.

Réduction progressive de l'accompagnement de la Police Municipale.

Pas de réclamation reçues par l'administration communale.



Un grand merci pour votre attention  
et à l'écoute de vos questions

